







































PREFECTURA NAVAL ARGENTINA

AUTORIDAD MARITIMA

REGISTRO DEL ESTADO DE LOS RIOS

Puerto	Rio	Ult. Registro	Variación	Período (Hs.)	Fecha - Hora	Estado		Registro Anterior	Fecha Anterior	Alerta	Evacuación
CAXIA (BRASIL)	IGUAZU	2.04	-0.01	24	19/APR/20 - 0900	BAJA	↓	2.05	18/APR/20 - 0900	-	-
REPRESA CAPANEMA (BRASIL)	IGUAZU	3.16	-0.8	24	19/APR/20 - 0900	BAJA	↓	3.96	18/APR/20 - 0900	-	-
ANDRESITO	IGUAZU	0	0	12	19/APR/20 - 1200	S/E.	S/E	0	19/APR/20 - 0000	10.5	13.5
IGUAZU	IGUAZU	5.9	0.2	12	19/APR/20 - 1200	CRECE	↑	5.7	19/APR/20 - 0000	25	28
GUAYRA (BRASIL)	PARANA	77.47	-2.4	24	19/APR/20 - 0900	BAJA	↓	79.87	18/APR/20 - 0900	-	-
REPRESA ITAIPU (BRASIL)	PARANA	51.34	-4.64	24	19/APR/20 - 0900	BAJA	↓	55.98	18/APR/20 - 0900	-	-
LIBERTAD	PARANA	0	0	12	19/APR/20 - 1200	S/E.	S/E	0	19/APR/20 - 0000	29	31
ELDORADO	PARANA	0	0	12	19/APR/20 - 1200	S/E.	S/E	0	19/APR/20 - 0000	23	25
LIBERTADOR	PARANA	0	0	12	19/APR/20 - 1200	S/E.	S/E	0	19/APR/20 - 0000	14.5	15.5
PUERTO MANI	PARANA	3.45	-0.05	12	19/APR/20 - 1200	BAJA	↓	3.5	19/APR/20 - 0000	9.5	10
SANTA ANA	PARANA	7.28	0	12	19/APR/20 - 1200	ESTAC.	=	7.28	19/APR/20 - 0000	9.3	9.8
POSADAS	PARANA	9.6	0	12	19/APR/20 - 1200	ESTAC.	=	9.6	19/APR/20 - 0000	11	12
ITUZAINGO	PARANA	0.1	0	12	19/APR/20 - 1200	ESTAC.	=	0.1	19/APR/20 - 0000	3.5	4
ITA IBATE	PARANA	0	0	12	19/APR/20 - 1200	S/E.	S/E	0	19/APR/20 - 0000	7	7.5
ITATI	PARANA	0	0	12	19/APR/20 - 1200	S/E.	S/E	0	19/APR/20 - 0000	6.8	7.5
PASO DE LA PATRIA	PARANA	1.07	0	12	19/APR/20 - 1200	ESTAC.	=	1.07	19/APR/20 - 0000	6.5	7
CORRIENTES	PARANA	0.95	-0.02	12	19/APR/20 - 1200	BAJA	↓	0.97	19/APR/20 - 0000	6.5	7
BARRANQUERAS	PARANA	1.05	-0.02	12	19/APR/20 - 1200	BAJA	↓	1.07	19/APR/20 - 0000	6	6.5
EMPEDRADO	PARANA	0.81	0	12	19/APR/20 - 1200	ESTAC.	=	0.81	19/APR/20 - 0000	6.5	6.7
BELLA VISTA	PARANA	0.91	0	12	19/APR/20 - 1200	ESTAC.	=	0.91	19/APR/20 - 0000	6	6.4
GOYA	PARANA	1.29	0	12	19/APR/20 - 1200	ESTAC.	=	1.29	19/APR/20 - 0000	5.2	5.7
RECONQUISTA	PARANA	1.11	0	12	19/APR/20 - 1200	ESTAC.	=	1.11	19/APR/20 - 0000	5.1	5.3
ESQUINA	PARANA	1.08	-0.02	12	19/APR/20 - 1200	BAJA	↓	1.1	19/APR/20 - 0000	5	5.4
SAN JAVIER (SANTA FE)	SAN JAVIER	3	-0.04	12	19/APR/20 - 1200	BAJA	↓	3.04	19/APR/20 - 0000	6	6.5
LA PAZ	PARANA	1.09	-0.01	12	19/APR/20 - 1200	BAJA	↓	1.1	19/APR/20 - 0000	5.8	6.15
SANTA ELENA	PARANA	1.5	-0.02	12	19/APR/20 - 1200	BAJA	↓	1.52	19/APR/20 - 0000	6.9	7.25
HERNANDARIAS	PARANA	1.05	-0.02	12	19/APR/20 - 1200	BAJA	↓	1.07	19/APR/20 - 0000	5.5	6
PARANA	PARANA	0.59	-0.02	12	19/APR/20 - 1200	BAJA	↓	0.61	19/APR/20 - 0000	4.7	5
SANTA FE	PARANA	0.92	-0.05	12	19/APR/20 - 1200	BAJA	↓	0.97	19/APR/20 - 0000	5.3	5.7
DIAMANTE	PARANA	0	0	12	19/APR/20 - 1200	S/E.	S/E	0	19/APR/20 - 0000	5.3	5.5
VICTORIA	PARANA	0	0	12	19/APR/20 - 1200	S/E.	S/E	0	19/APR/20 - 0000	4.6	4.9
SAN LORENZO	PARANA	0.52	-0.14	12	19/APR/20 - 1200	BAJA	↓	0.66	19/APR/20 - 0000	5.2	5.7
ROSARIO	PARANA	0.56	-0.19	12	19/APR/20 - 1200	BAJA	↓	0.75	19/APR/20 - 0000	5	5.3
VILLA CONSTITUCION	PARANA	0.25	-0.1	12	19/APR/20 - 1200	BAJA	↓	0.35	19/APR/20 - 0000	4	4.5

SAN NICOLAS	PARANA	0.41	-0.04	12	19/APR/20 - 1200	BAJA		0.45	19/APR/20 - 0000	4.2	5
RAMALLO	PARANA	0	0	12	19/APR/20 - 1200	S/E.		0	19/APR/20 - 0000	3.5	4
SAN PEDRO	DELTA PARANA	0	0	12	19/APR/20 - 1200	S/E.		0	19/APR/20 - 0000	3.4	3.6
BARADERO	DELTA PARANA	0.1	0	12	19/APR/20 - 1200	ESTAC.		0.1	19/APR/20 - 0000	2.7	3.1
ZARATE	DELTA PARANA	0	-0.3	12	19/APR/20 - 1200	S/E.		0.3	19/APR/20 - 0000	2.2	2.4
CAMPANA	DELTA PARANA	0	0	12	19/APR/20 - 1200	S/E.		0	19/APR/20 - 0000	2.2	2.45
ESCOBAR	DELTA PARANA	0	0	12	19/APR/20 - 1200	S/E.		0	19/APR/20 - 0000	3	3.5
CANAL NUEVO	DELTA PARANA	0.85	0	12	19/APR/20 - 1200	ESTAC.		0.85	19/APR/20 - 0000	2.85	3
PUERTO RUIZ (RIO GUALEGUAY)	DELTA PARANA	0.52	0	12	19/APR/20 - 1200	ESTAC.		0.52	19/APR/20 - 0000	4.5	5
IBICUY	DELTA PARANA	0	0	12	19/APR/20 - 1200	S/E.		0	19/APR/20 - 0000	2	2.3
GUAZUCITO	DELTA PARANA	0.2	-0.05	12	19/APR/20 - 0000	BAJA		0.25	18/APR/20 - 1200	2.2	2.4
MARTIN GARCIA	DELTA PARANA	0	-0.15	12	19/APR/20 - 1200	S/E.		0.15	19/APR/20 - 0000	2.5	5
TIGRE	DELTA PARANA	0.3	-0.2	12	19/APR/20 - 1200	BAJA		0.5	19/APR/20 - 0000	3.3	3.8
DIQUE LUJAN	DELTA PARANA	0.35	0.15	12	19/APR/20 - 0000	CRECE		0.2	18/APR/20 - 1200	2.3	2.8
CHANA MINI	DELTA PARANA	1.3	-0.1	12	19/APR/20 - 1200	BAJA		1.4	19/APR/20 - 0000	3.2	3.8
SAN FERNANDO	DELTA PARANA	0.4	-0.2	12	19/APR/20 - 1200	BAJA		0.6	19/APR/20 - 0000	3	3.5
SAN ISIDRO	DELTA PARANA	0.3	-0.2	12	19/APR/20 - 1200	BAJA		0.5	19/APR/20 - 0000	3	3.5
OLIVOS	DELTA PARANA	0.2	-0.1	12	19/APR/20 - 1200	BAJA		0.3	19/APR/20 - 0000	3	3.8
PILCOMAYO	PARAGUAY	1.59	0	12	19/APR/20 - 1200	ESTAC.		1.59	19/APR/20 - 0000	5.35	6
BOUVIER	PARAGUAY	0	0	12	19/APR/20 - 1200	S/E.		0	19/APR/20 - 0000	6	6.4
FORMOSA	PARAGUAY	1.97	0.02	12	19/APR/20 - 1200	CRECE		1.95	19/APR/20 - 0000	7.8	8.3
BERMEJO	PARAGUAY	0	0	12	19/APR/20 - 1200	S/E.		0	19/APR/20 - 0000	6.5	7
ISLA DEL CERRITO	PARAGUAY	0	0	12	19/APR/20 - 1200	S/E.		0	19/APR/20 - 0000	6.2	6.8
EL SOBERBIO	URUGUAY	0.4	0	12	19/APR/20 - 1200	ESTAC.		0.4	19/APR/20 - 0000	11	13
ALBA POSSE	URUGUAY	0	0	12	19/APR/20 - 1200	S/E.		0	19/APR/20 - 0000	8	12
SAN JAVIER	URUGUAY	0.93	-0.07	12	19/APR/20 - 1200	BAJA		1	19/APR/20 - 0000	8	10
PUERTO CONCEPCION	URUGUAY	0.91	0.12	12	19/APR/20 - 1200	CRECE		0.79	19/APR/20 - 0000	15.5	16.5
GARRUCHOS	URUGUAY	0.45	0.05	12	19/APR/20 - 1200	CRECE		0.4	19/APR/20 - 0000	12	14
SANTO TOME	URUGUAY	1.13	0.12	12	19/APR/20 - 1200	CRECE		1.01	19/APR/20 - 0000	11.5	12.5
ALVEAR	URUGUAY	0	0	12	19/APR/20 - 1200	S/E.		0	19/APR/20 - 0000	9.5	11
LA CRUZ	URUGUAY	0.14	-0.03	12	19/APR/20 - 1200	BAJA		0.17	19/APR/20 - 0000	9.5	11.5
YAPEYU	URUGUAY	0.64	-0.02	12	19/APR/20 - 1200	BAJA		0.66	19/APR/20 - 0000	9.5	10.5
PASO DE LOS LIBRES	URUGUAY	0.68	-0.06	12	19/APR/20 - 1200	BAJA		0.74	19/APR/20 - 0000	7.5	8.5
BOMPLAND	URUGUAY	0.49	-0.06	12	19/APR/20 - 1200	BAJA		0.55	19/APR/20 - 0000	7.9	10.8
MONTE CASEROS	URUGUAY	0	0	12	19/APR/20 - 1200	S/E.		0	19/APR/20 - 0000	7.5	8.5
MOCORETA	URUGUAY	6.38	-0.06	12	19/APR/20 - 1200	BAJA		6.44	19/APR/20 - 0000	10.3	12
FEDERACION	URUGUAY	0.4	0	12	19/APR/20 - 1200	ESTAC.		0.4	19/APR/20 - 0000	3.9	4.2
FEDERACION EMBALSE	URUGUAY	32.65	0	12	19/APR/20 - 1200	ESTAC.		32.65	19/APR/20 - 0000	36.15	36.45

SALTO GRANDE ARRIBA	URUGUAY	32.51	-0.04	12	19/APR/20 - 1200	BAJA		32.55	19/APR/20 - 0000	35.5	36
SALTO GRANDE ABAJO	URUGUAY	6.12	0.72	12	19/APR/20 - 1200	CRECE		5.4	19/APR/20 - 0000	17.3	17.8
CONCORDIA	URUGUAY	1.42	0.9	12	19/APR/20 - 1200	CRECE		0.52	19/APR/20 - 0000	11	12.5
COLON	URUGUAY	0.42	-0.18	12	19/APR/20 - 1200	BAJA		0.6	19/APR/20 - 0000	7.1	7.9
CONCEPCION DEL URUGUAY	URUGUAY	0.32	-0.06	12	19/APR/20 - 1200	BAJA		0.38	19/APR/20 - 0000	5.3	6.3
CAMPICHUELO	URUGUAY	0	0	12	19/APR/20 - 1200	S/E.		0	19/APR/20 - 0000	5.3	6.3
GUALEGUAYCHU	GUALEGUAYCHU	0.5	0.02	12	19/APR/20 - 1200	CRECE		0.48	19/APR/20 - 0000	3.5	3.8
BOCA GUALEGUAYCHU	GUALEGUAYCHU	0.3	-0.1	12	19/APR/20 - 1200	BAJA		0.4	19/APR/20 - 0000	2.9	3.1
PARANACITO	URUGUAY	0.8	0	12	19/APR/20 - 1200	ESTAC.		0.8	19/APR/20 - 0000	2.3	2.6
BUENOS AIRES	DE LA PLATA	-0.09	-0.3	12	19/APR/20 - 1200	BAJA		0.21	19/APR/20 - 0000	3.3	3.9
LA PLATA	DE LA PLATA	0.2	-0.39	12	19/APR/20 - 1200	BAJA		0.59	19/APR/20 - 0000	2.5	2.8
BRAGA	DE LA PLATA	0.25	-0.15	12	19/APR/20 - 1200	BAJA		0.4	19/APR/20 - 0000	2.8	3.2
SANTA TERESITA	DE LA PLATA	0.61	0.15	12	19/APR/20 - 1200	CRECE		0.46	19/APR/20 - 0000	2.6	5
ATALAYA	DE LA PLATA	0.41	-0.13	12	19/APR/20 - 1200	BAJA		0.54	19/APR/20 - 0000	2.8	3

FUENTES y ACLARACIONES:

- Los datos de los hidrómetros argentinos son obtenidos por la Prefectura Naval Argentina y los valores están expresados en Mts..
- La información de Brasil, son datos suministrados por las diferentes administraciones y autoridades brasileñas a cargo de las represas respectivas.
- Los valores indicados para las estaciones Caixa, Capanema, Guayra e Itaipu, corresponden a caudales referenciados en metros cúbicos por segundo (m3/seg), los cuales deberán ser multiplicados por mil (1000).

Generado el: 19/04/2020 21:58